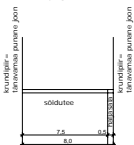


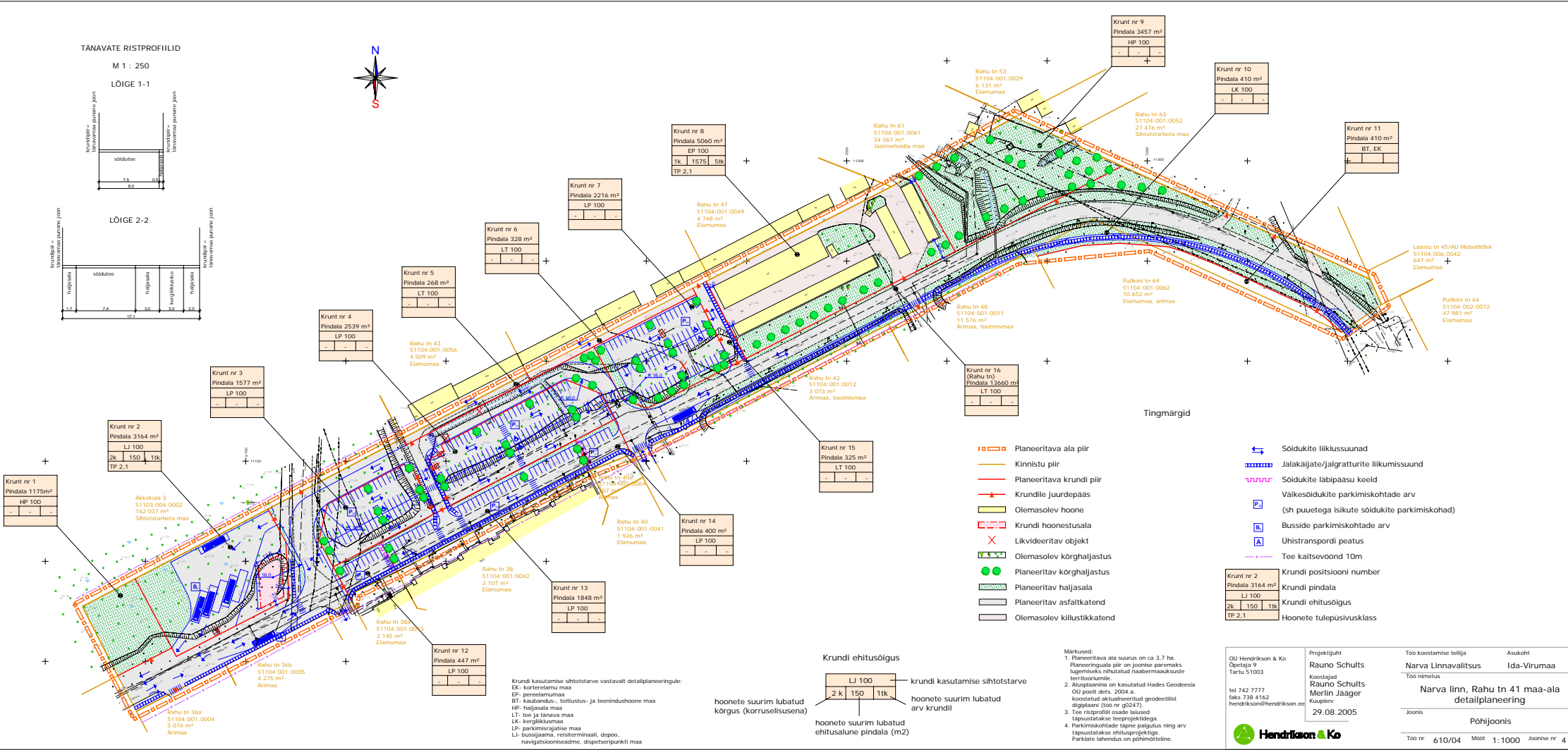
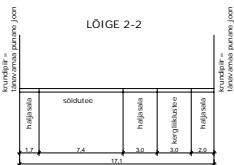
TÄNAVATE RISTPROFIIID

M 1 : 250

LÕIGE 1-1



LÕIGE 2-2



Tingmargid

- Planeeritava ala piir
- Kinnistu piir
- Planeeritava krundi piir
- Krundide juurdepääs
- Olemasolev hoone
- Krundi hoonetusala
- X Likvideeritav objekt
- Olemasolev kõrgaljastus
- Planeeritav kõrgaljastus
- Planeeritav haljasala
- Planeeritav asfaltkatend
- Olemasolev kilustikatend
- Sõidukite liiklussuund
- Jalakäijate/jalgratturite liikumissuund
- Sõidukite labipaasu keeled
- Vaikesõidukite parkimiskohtade arv (sh puuetega isikute sõidukite parkimiskohad)
- Busside parkimiskohtade arv
- Uhistranspordi peatus
- Tee kaitsevöönd 10m
- Krundi positsiooni number
- Krundi pindala
- Krundi ehitusõigus
- Hoonete tulepuisuvklass

| | |
|------------|----------------------------|
| Krunt nr 1 | Pindala 1175m ² |
| HP 100 | - - - |

| | |
|------------|-----------------------------|
| Krunt nr 2 | Pindala 3164 m ² |
| LJ 100 | - - - |
| 2k 150 11k | - - - |
| TP 2.1 | - - - |

| | |
|------------|-----------------------------|
| Krunt nr 3 | Pindala 1577 m ² |
| LP 100 | - - - |

| | |
|------------|-----------------------------|
| Krunt nr 4 | Pindala 2539 m ² |
| LP 100 | - - - |

| | |
|------------|----------------------------|
| Krunt nr 5 | Pindala 268 m ² |
| LT 100 | - - - |

| | |
|------------|----------------------------|
| Krunt nr 6 | Pindala 328 m ² |
| LT 100 | - - - |

| | |
|------------|-----------------------------|
| Krunt nr 7 | Pindala 2216 m ² |
| LP 100 | - - - |

| | |
|-------------|-----------------------------|
| Krunt nr 8 | Pindala 5060 m ² |
| EP 100 | - - - |
| 1k 1575 51k | - - - |
| TP 2.1 | - - - |

| | |
|-------------|----------------------------|
| Krunt nr 15 | Pindala 325 m ² |
| LT 100 | - - - |

| | |
|-------------|----------------------------|
| Krunt nr 14 | Pindala 400 m ² |
| LP 100 | - - - |

| | |
|-------------|-----------------------------|
| Krunt nr 13 | Pindala 1848 m ² |
| LP 100 | - - - |

| | |
|-------------|----------------------------|
| Krunt nr 12 | Pindala 447 m ² |
| LP 100 | - - - |

| | |
|--------------------|--------|
| Krundi ehitusõigus | LJ 100 |
| 2k 150 11k | - - - |

Krundi kasutamise sihtotstarve vastavalt detailplaneeringule:
 EK- korraldama maa
 EP- pereelamumaa
 BT- kaubandus-, tootlus- ja teenindushoone maa
 HP- haljasala maa
 LT- tee ja tanava maa
 LK- kõrgaljamaa
 LP- parkimorajalise maa
 LJ- bussijaama, reititermiinai, depoo, navigatsiooniseadme, digiteeripunkti maa

hoonete suurim lubatud kõrgus (korruselisusena)

hoonete suurim lubatud arv krundil

hoonete suurim lubatud ehitusalune pindala (m²)

Märkusel:
 1. Planeeritava ala suurus on ca 3,7 ha. Planeeringuala piir on joonise paremaks lugemiseks nihutatud naabermaakustite territooriumile.
 2. Altpõlvitina on kasutatud Hades Geodeesia OU poolt det. 2004.a koostatud aktuaaliseeritud geodeetilist digitaalset (too nr g0247).
 3. Tee ristprofiil osade busside tänuvõtteks teeprojektiga.
 4. Parkimiskohtade täpne paigutus ning arv tagustatakse ehitusprojektilga. Parklate lahendus on põhimõtteline.

Projektsuht
Rauno Schults
 Koostajad
Rauno Schults
Merlin Jaager
 Kuusep
 29.08.2005



Too koostamise tellija Asukoht
Narva Linnavalitsus **Ida-Virumaa**
 Too nimetus
Narva linn, Rahu tn 41 maa-ala detailplaneering
 Joonis Põhjoonis
 Too nr 610/04 Mõõt 1:1000 Joonise nr 4