
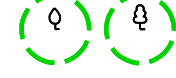



TINGMÄRGID:

-  planeeringuala piir
-  olemasolev, säiliv krundipiir
-  olemasolev, säilitatav kõrghaljastus
-  teede piirjooned
-  likvideeritav objekt, kõrghaljastus
-  planeeritud kõrghaljastus/ madalhaljastus
-  teekattemärgistus
-  haljasala
-  liiklussuunad
-  peamised kergliiklussuunad
-  planeeritud kergliiklustee märgistatud sõidutee ületuskoht
-  planeeritud ühistranspordi peatumiskoht
-  planeeritud ala, kust ei tohi rajada peale- ja mahaõite
-  olemasolevad tehnoarajatised
-  planeeritud tänavavalgustuskabel/ valgusti
-  planeeritud gaasitoru
-  kivisillutus
-  teekaitsevöönd 10m sõidutee servast
-  nähtavussektor

Märkus:

1. Spordi tänava juurdepääs ja asukoht vastavalt AS Amhold tööle nr T-I-KT-X/01/05.02.11, Narva Kutseõppekeskuse juurdeehitus ja õppehoonerekonstrueerimine;
2. Olemasolevad teede alla jäävad kaablid tuleb vajadusel paigaldada kaitsetorudesse;
3. Kergliiklustee ülekäigurajad tuleb valgustada täiendavate valgustitega;
4. Nähtavussektorites ei tohi paikneda ühtegi nähtavust piiravat takistust, ei tohi istutada põõsaid, mis kasvavad üle 0,4m kõrguseks.

 Turu 45 D, 51013 Tartu, tel: 730 8100 www.askh.ee		 Artes Terrae OÜ Akadeemia 4, 51005 Tartu, tel: 742 0218 www.artes.ee		Töö nimetus: Joala-Kreenholmi tänavate ristmiku ja selle lähiala DETAILPLANEERING	
Objekti asukoht: Narva linn		Kaardi nimetus: Planeeringu põhijoonis tehnovõrkudega		Mõõtkava: 1: 500	
Projektijuht: Heiki Kalberg	Allkiri:	Kuupäev: 06.12.07			
Planeerija: Karl Hansson	Allkiri:	Kuupäev: 06.12.07			
Planeerija:	Allkiri:	Kuupäev:	Projekti staadium: DP	Töö nr: 05DP104	Kaardi nr: 3